

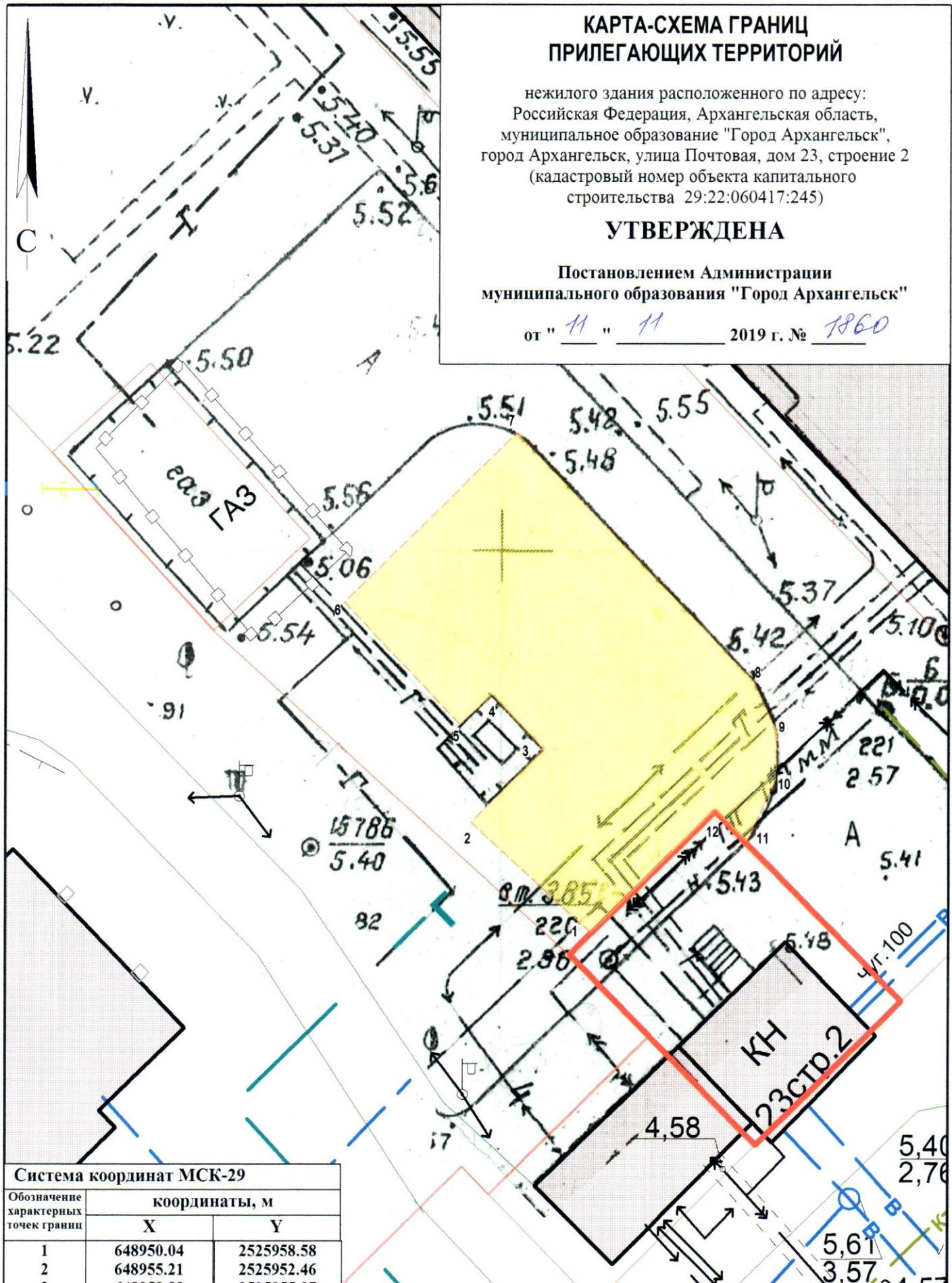
КАРТА-СХЕМА ГРАНИЦ ПРИЛЕГАЮЩИХ ТЕРРИТОРИЙ

нежилого здания расположенного по адресу:
Российская Федерация, Архангельская область,
муниципальное образование "Город Архангельск",
город Архангельск, улица Почтовая, дом 23, строение 2
(кадастровый номер объекта капитального
строительства 29:22:060417:245)

УТВЕРЖДЕНА



Постановлением Администрации
муниципального образования "Город Архангельск"

от " 11 " 11 2019 г. № 1860



Система координат МСК-29		
Обозначение характерных точек границ	координаты, м	
	X	Y
1	648950.04	2525958.58
2	648955.21	2525952.46
3	648958.89	2525955.87
4	648961.43	2525953.26
5	648959.95	2525951.72
6	648965.69	2525945.84
7	648974.27	2525953.93
8	648962.61	2525966.05
9	648960.19	2525967.29
10	648957.84	2525967.31
11	648954.72	2525966.00
12	648956.22	2525964.41

УСЛОВНЫЕ ОБОЗНАЧЕНИЯ:

-  изображение границ земельного участка по улице Почтовой, дом 23, строение 2
-  изображение границ прилегающих территорий

Масштаб 1 : 250